



Sétál a család Veszprémben



Városismereti sétakönyv
Veszprémi óvodás korú gyerekeknek és családoknak

2011.

Összeállította:
Jákói Bernadett
óvodapedagógus,
helytörténeti kutató



Köszöntjük azokat a családokat, akik óvodás korosztályú gyermekeikkel részt vesznek a Bakony-Balaton környezetvédelmi Oktatóközpont városismereti és helyismereti programsorozatán.

Tudnivalók a sétákkal kapcsolatosan

A programon előre regisztrált családok vehetnek részt, akik óvodáskorú gyermekeikkel együtt a kijelölt útvonalon teljesítik a távot és a hozzá kapcsolt játékos feladatokat. A távot, az útvonalat több szakaszban is lehet teljesíteni!

A programon való részvétel ingyenes, menetkönyvecske és fényképezőgép (vagy rajzlap) feltétlenül szükséges.

A családi séta alkalmával készítsenek fotókat, rajzokat s ezekből a képekből és a kis füzetekből a programzáró rendezvényen kiállítást szervezünk a Polgármesteri Hivatalban. Az elkészült fotók illetve rajzok közül küldjék be azt, amelyik a legjobban sikerült, vagy a legkedvesebb!

A programútvonallal kapcsolatos feladatok megoldása folyamatos, a fényképeket, a rajzokat és a füzeteket az óvodákban lehet leadni
2012. március 30.-ig.

Az útvonallal kapcsolatos háttérismereteket a BaBaKO honlapján október végétől megtalálhatják

<http://babako.hu>




Mindenkinek kellemes sétát és felfedezést kívánunk:

A BaBaKO munkatársai,
Jákói Bernadett
óvodapedagógus, helytörténeti kutató
turisztikapedagógus


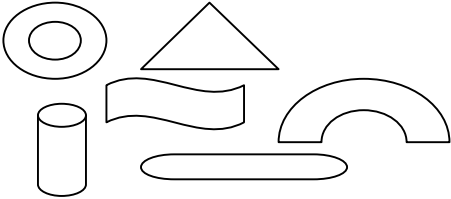
1.	Belváros- Kossuth utca KOKO fagyizó- Bástyá üzlet- ház	Kérj ide pecsétet, és készíts egy fotót a régi Veszprémet ábrázoló képeknél! Hány db kép van kihelyezve a palánkra? Számold meg! Rajzolj annyi kicsi téglalapot ide!
2.	Húszemeletes alja Csekovszky dombormű	Készíts fotót vagy rajzot Veszprém címeréről és a neked tetsző részletről! Alkothatsz bármilyen technikával.
3.	Kossuth utca –Evangélikus templom	Készítsetek fotót úgy a templomról, hogy ne látszódjon a mellette álló magas épület! Hova kell állni?
4.	Kossuth utca vége	Mi látható a lámpák mögött a zöld övezetben magasba állítva? Rajzold ide le!

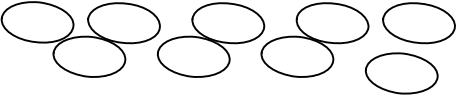
5.	Szabadság tér	Keress meg a tér legszebb házát (Kapuváry ház), amelynek a homlokzatán egy gyönyörű címer van! Rajzolj le egy formát róla!
6.	Szabadság tér	Keress meg azt a kaput, ahol fekete díszes kerékvetőt (kapudísz) lehet látni! Milyen alakzatú ez a kerékvető?
7.	Rákóczi utca – Óváros tér sarok	A tér egyik régi, szép saroképületében egy telefonos bolt működik. Rajzold le ide azzal a színnel a jelét a boltnak, amilyen színű az épület!
8.	Óváros tér	A Korsós lány c. szobor mellett a falon kovácsoltvas képeket láthattok, ami régen a tér itt álló kerítését díszítette. Fotózz vagy rajzolj le egyet! Innen gyönyörű a panoráma az Aranyos völgyre! Nézd meg, fotózd le!
9.	Rákóczi utca	A térről egy sikátorban (Sörház lépcső) egy lépcsősor vezet le egy kis utcára. Hány lépcsőfoka van a lépcsősornak? Számold meg! 5 12 26

10.	Rákóczi utca, Arany Sas Patika	Melyik állat a jelképe a patikának? Fotózd, vagy rajzold le a címerét!
11.	Elefánt Vendéglő	Rajzold le az Elefántot! Itt kérhetsz pecsétet!
12.	Óváros tér Tourinform Iroda és Galéria	Hány mesefigurát ismersz fel a kirakatban? Egyet rajzolj le! Itt kérhetsz veszprémi kis könyvecskét is!
12.	Rupert-ház	Hány szintes a Rupert-ház? (Az Ipartestület épületével szemben) Keresd meg a legszebb kéményét és fotózd vagy rajzold le!
13.	Óváros tér	Keresd meg, hol van az a ház (Rupert-ház) amelyiknek a címerében díszes darumadár van! Készítsetek fotót vagy rajzot a házról!
14.	Óváros tér	Keresd meg a Polgármesteri Hivatal épületét! Készítsetek fotót vagy rajzot a bejáratáról. Hány szintes az épület a térről? Színezz ki annyi karikát! O O O O O O O O
15.	Óváros tér	A Polgármesteri Hivatal mellett egy szép szökőkút látható, melynek nem iható a vize. Mit tart a kezében a lány? Rajzold le! Hogy nevezik a veszprémiek a szobrot? Készíts itt is egy fotót!

16.	Hősi Kapu	<p>Nézz fel a Hősi Kapura, Veszprém egyik szimbólumára, számold meg, hány díszfülkét látsz rajta! Karikázz be annyi vonalkát!</p> <p style="text-align: center;"> </p>
17.	Tűztorony	<p>Milyen díszítést látsz a Tűztorony erkélye alatt az oldalán? Mihez hasonlít? Rajzold le!</p>
18.	Vár utca - Megyei Bíróság épülete	<p>Számoljátok meg, hány oroszlán látható az épület oldalán! Rajzolj annyi + jelet!</p> <p>Hány oroszlánnak van hegyes foga?</p>
19.	Vár utca	<p>Keresetek angyaloszobrokat és fotózzátok le vagy rajzoljátok le egyet!</p>
20.	Vár utca- Dubniczay Palota	<p>Milyen állat szerepel a címerben? Rajzold le! (Itt pecsétet is kérhatsz!)</p>
21.	Szentháromság tér	<p>Milyen alakzat látható a szobor legtetején? Karikázd be:</p> <p style="text-align: center;">    </p>

22.	Vár kút	<p>Mi fedi a Vár kutat? Másolj le betűket a karikákba a kőbe vésett szövegből!</p> <p style="text-align: center;">○ ○ ○ ○ ○ ○</p>						
23.	Szent Mihály Székesegyház	<p>Hány bejárata van a székesegyháznak? Készítetek fotót a díszkapuról és a kapu felett látható díszről. Itt pecsétet az Érseki Hivatalban lehet kérni.</p>						
24.	Bástya kilátó - Szent István és Gizella királyné szobra (Világvége)	<p>Mit tart a kezében Gizella királyné? Rajzold le Gizella koronáját!</p>						
25.	Bástya kilátó	<p>Állj szembe a Bakony hegységgel! Melyik irányban van a</p> <table style="width: 100%; border: none;"> <tr> <td style="width: 50%;">Völgyhíd?</td> <td>Bal - Jobb</td> </tr> <tr> <td>Benedek-hegy?</td> <td>Bal - Jobb- Előtt</td> </tr> <tr> <td>Lakótelep?</td> <td>Bal - Jobb</td> </tr> </table> <p>Karikázd be!</p>	Völgyhíd?	Bal - Jobb	Benedek-hegy?	Bal - Jobb- Előtt	Lakótelep?	Bal - Jobb
Völgyhíd?	Bal - Jobb							
Benedek-hegy?	Bal - Jobb- Előtt							
Lakótelep?	Bal - Jobb							
26.	Bástya kilátó	<p>Keresd meg a faragott oroszlánt a Bástya kilátó környékén, és fotózd vagy rajzold le!</p>						
27.	Benedek-hegy	<p>Mit ábrázol a díszes rácsos kapu a feljárónál? Készíts róla fotót vagy rajzot!</p>						

28.	Szerelme- sétány	<p>Számold meg, hány Séd-hidat találsz a sétány mentén? Ka- rikázd be azt a számot!</p> <p style="text-align: center;">1 2 3 4 5</p>
29.	Játszótér	<p>Látni lehet-e a játszótér tetejéről a Séd-patakot? Húzd alá !</p> <p>Igen 😊</p> <p>Nem ☹️</p>
30.	Margit- romok	<p>Milyen alakzata van az új szökőkútnak?</p> <p>.....</p> <p>Járd be a víz útját egy papírhajó segítségével, s figyeld meg, merre visz a víz?</p>
31.	Jókai utcai Séd- sétány	<p>A sétányon a Völgyhíd felé haladva melyik irányban látható- ak a hatalmas sziklák?</p> <p>Színezd ki az abba az irányba mutató nyilat!</p> <p style="text-align: center;">  </p>
32.	Völgyhíd	<p>Színezd ki azokat a formákat, amelyekből a legkönnyebben felépíthető a híd!</p> <p style="text-align: center;">  </p>

33.	Séd-völgyi játszótér	<p>Melyik népdalunk címéről nevezték el a játszóteret? S miért?</p> <p>.....</p> <p>Hány cipó sül a kemencében? Színezz ki annyi cipót!</p>  <p>Mit lehet játszani a szúnyogjátékon?</p> <p>.....</p> <p>.....</p>
34.	Séd-park és a tó	<p>Figyeld meg, milyen állatok élnek a tóban! Keresd meg a nádast, és figyeld meg, mely állatok élőhelye! Készíts itt is fotót vagy rajzot!</p>
35.	Jezsuita templom és környéke	<p>Lépj be a templomba és nézz fel magasra! Rajzold le a legérdekesebb ablakát!</p>
36	Kiskuti csárda	<p>Az árnyékos fák alatt hűsölve pihenjétek ki az út fáradalmait. Itt pecsétet is kérhettek!</p>

37	Malmok a Sédén	<p>A Kiskuti völgyben a Laczkó- forrás felé haladva kísér a Séd-patak.</p> <p>Találtak –e olyan épületeket, amelyek régen vízimalmok lehettek? Érdeklődjétek meg az ott lakóktól, melyik ház működött malomként!</p> <p>.....</p> <p>.....</p>
38.	Laczkó forrás	<p>Nézzétek meg a táblát, és írjátok le, mikor avatták fel a forrást!</p> <p>.....</p> <p>Milyen alakja van az esőbeállóknak, rajzold le!</p> <p>Hány db szalonnasütő helyet látsz a forrás környékén? Színezd ki!</p> <div data-bbox="576 1125 828 1308" data-label="Image"> </div> <p>Készíts fotót vagy rajzot a Laczkó forrásról!</p>

Támogatók:

Veszprém Megyei Jogú Város Önkormányzata

Halmay György László önkormányzati képviselő

Némedi Lajos alpolgármester

Felelős kiadó:

Deák Ferenc Általános Iskola és Központi Műhely

Bakony-Balaton környezetvédelmi Oktatóközpont

Veszprém, Aradi vértanúk útja 2

