



Sétál a család Veszprémben



Városismereti sétakönyv óvodás korú gyerekek és családjuk részére

2013.

Összeállította:

Jákói Bernadett
óvodapedagógus,
helytörténeti kutató



Kedves Szülők, Gyerekek, Pedagógusok!

Köszöntjük azokat a családokat, akik óvodás korosztályú gyermekeikkel vesznek részt a Bakony – Balaton Környezetvédelmi Oktató Központ városismereti, helyismereti, interaktív sétáján! A 2011-ben nagy sikerrel elindított játékos programunk sétafüzetét - Veszprém MJV. Önkormányzata segítségével - immár második, átdolgozott kiadásában vehetik kezükbe.

Tudnivalók a sétákkal kapcsolatban:

A programon az óvodákban regisztrált családok vehetnek részt, akik óvodáskorú gyermekeikkel együtt, a kijelölt útvonalon teljesítik a távot és a hozzá kapcsolt játékos feladatokat. A sétát, a megjelölt útvonalat, több – tetszőleges – szakaszban és időben lehet teljesíteni.

A program teljesítéséhez a menetkönyvecske és fényképezőgép és/vagy rajzlap feltétlenül szükséges!

A családi séta alkalmával elkészült fotókból, rajzokból, megoldott feladatokból, valamint a beküldött kis füzetekből a programzáró rendezvényen kiállítást szervezünk.

A feladatok megoldása, az útvonal végigjárása folyamatos (több nevelési évben is teljesíthető). Az óvodákban március 30-ig leadott megoldások, füzetek családjai vehetik át az évente, Gizella napkor rendezett ünnepségen, elismerő okleveleiket, plakettjeiket.


A **BaBaKO**, az **EKMK Helyismereti Gyűjteménnyel** közösen internetes címekekkel bővítette a kiadványt, melyek hasznosak lehetnek a családi és baráti séták alkalmával szerzett tudás feldolgozásához is.

A sétaprogram célja, hogy minél több veszprémi család óvodáskorú gyerekével együtt fedezze fel városunk értékeit. Vegyenek részt azokon a városi programokon, amelyek a több generációt is képviselő családok lakóhelyi kötődéseit gazdagíthatja.

Jákói Bernadett
dr. Thirring Gusztáv emlékérmes helytörténeti kutató
idegenvezető, óvodapedagógus

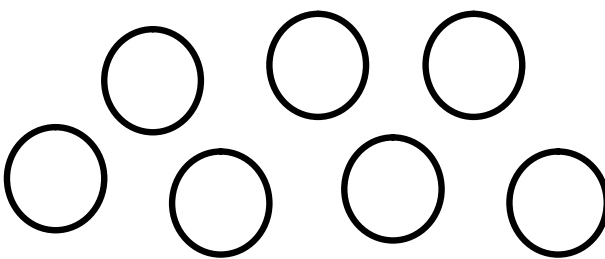
Nagyné Kozma Ildikó
BaBaKO vezetője

Szabóné Vörös Györgyi
EKMK Helyismereti Gyűjtemény vezetője

| | <i>Helyszín</i> | <i>Feladat</i> |
|----|---|--|
| 1. | <p>Felújított Belváros-Kossuth utca Lordok Háza Ide pecsétet is kérhetsz: KOKO fagyizó, Bástya üzletház</p>  | <p>Keressétek meg Pogány Géza Tábortűz c. fal-alkotását. Fotózzátok le, majd rajzoljátok meg, ti hogyan képzelitek, milyen színekkel a Tábortűz lobogását. Adjátok ti is címet az alkotásotoknak!</p> <p>.....</p> |
| 2. | <p>Kossuth utca - Húszemeletes alja - Csekovszky kerámia</p> <p>(Csekovszky Árpád kerámiája az 1974-ben átadásra került új Belváros és a régi Veszprém emlékére)</p> | <p>Az épület lábazatán található L alakú sarokkerámia Csekovszky Árpád alkotása. Nézd meg, járd körbe és a számodra ismerős motívumokat rajzold le! Keresd meg Veszprém címerét, és készíts róla alkotást!</p> |
| 3. | <p>Kossuth Lajos utca, Evangélikus templom (A régi Kossuth utca átalakítását átélt evangélikus templom)</p> <p>helyismeret.ekmk.hu aleph.ekmk.hu/F képeslapgyűjtemény</p> | <p>Készítsetek fotót a templomról úgy, hogy ne látszódjon a mellette álló épület. Jegyezd meg, hová kell állni!</p> <p>.....</p> |






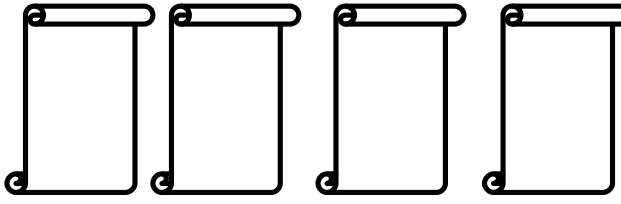
| | | |
|-----------|--|--|
| <p>4.</p> | <p>Kossuth utca vége (Örmény Kisebbség emlékműve)</p> <p>helyismeret.ekmk.hu aleph.ekmk.hu/F keresőszó: ararat</p> | <p>A zöld övezetben a lámpák mögött milyen alkotás látható?</p> <p>.....</p> <p>Válassz ki egy állatfigurát, és készíts róla fotót, vagy alkotást!</p> |
| <p>5.</p> | <p>Szabadság tér –Kapuváry-ház</p> <p>helyismeret.ekmk.hu aleph.ekmk.hu/F képeslapgyűjtemény v. kereső szó: kapuvary</p> | <p>Nézz körül és keresd meg a tér legszebb házát! A homlokzatán hatalmas címer van! Rajzolj le egy formát róla!</p> |
| <p>6.</p> | <p>Szabadság tér- Kapuátjáró Szabadság tér 13.</p> <p>/Egykori Babocsay tér és Gizella tér összevonásával keletkezett a tér. A Kapualjakban egykor kocsi behajtás volt, ezek emlékére őrzik a kerékvetők a régmúlt emlékeit.</p> <p>helyismeret.ekmk.hu aleph.ekmk.hu/F Keresőszó: kerekveto</p> | <p>Keresd meg azt a szép kaput a téren, amelynek érdekes figurás kerékvetői vannak! Milyen figurát ismersz fel?</p> <p>.....</p> |

| | | |
|-----|---|---|
| 7. | Rákóczi utca- Óváros tér 1. sz. Saroképület (Egykori kereskedőház, szecessziós bérpalota) | A tér egyik régi szép saroképületében ma telefonos üzlet működik. Mögötte lévő kicsi utcába tekintetek ki, érdekes látképet láttok a városrésről. Készítetek innen fotót! Itt érzékelhető, hogy milyen magasan vagyunk az Óváros téren! Innen forduljatok vissza tér felé! |
| 8. | Rákóczi utca- Fekete Sas Patika | Melyik állat a jelképe a gyógyszer- tárnak? Keresd meg, hol van, állj oda, és fotózd le, vagy készíts alkotást! |
| 9. | Rákóczi utca- Sörház lépcső | A Rákóczi utcáról egy sikátor vezet le a Buhim utcába lépcsősorral. Hány lépcsőfoka van ennek az átjárónak? Számold meg, majd karikázd be! 5 12 26 |
| 10. | Óváros tér –Tourinform Iroda Kirakat Itt kérhetsz egy veszprémi (Útitárs c.) kiadványt! www.veszpreminfo.hu | Hány mesefigurát ismersz fel a kirakatban? Rajzold le, a számodra legkedvesebbet! Pihenésképpen térj be az irodába és próbáld ki a gyereksarkot! Kérj egy olyan kiadványt, amiben Veszprém nevezetességei láthatók. Vidd haza, nézgesd meg, és készíts szép, általad tervezett képet Veszprémről. |


| | | |
|-----|---|--|
| 11. | <p>Óváros tér-Pósa ház</p> <p>helyismeret.ekmk.hu/lexikon/lexikon.php</p> <p>aleph.ekmk.hu/F</p> <p>képeslapgyűjtemény</p> <p>keresőszó: posa-haz</p> <p>lexikon: Pósa Endre</p> | <p>Melyik az a ház, amelynek a címerében díszes darumadár látható? Milyen alakzatokat ismersz még fel a címerben?</p> <p>.....</p> |
| 12. | <p>Óváros tér- Időkapu</p> <p>Lugossy Mária –Időkapu c. alkotása.</p> <p>helyismeret.ekmk.hu</p> <p>aleph.ekmk.hu/F</p> <p>keresőszó: lugossy maria</p> | <p>Állj be az időkapuba, és fogjátok körbe a kezetekkel a pillérét. Hány családtagodra van szükség, hogy átérjétek a kaput?</p> <p>Fotózzátok le ezt a pillanatot!</p> |
| 13. | <p>Óváros tér- Polgármesteri <i>Hivatal</i></p> <p>www.veszprem.hu</p> <p>helyismeret.ekmk.hu</p> <p>aleph.ekmk.hu/F</p> <p>keresőszó:</p> <p>egyhazmegyeialapitvanyihivatal</p> | <p>Jól figyeld meg a Polgármesteri Hivatal épületét. Nézd meg a főbejáratát! Állj a kapu elé és készíts fotót magadról!</p> <p>Hány szintes az épület a tér felől, és hány szintes a völgy felől? Színezz annyi karikát!</p> <div style="text-align: center;">  </div> |







| | | |
|------------|--|---|
| <p>14.</p> | <p>Óváros tér- Korsós lány és a kilátóterasz (R. Kiss Lenke alkotása)</p> <p>aleph.ekmk.hu/F helyismeret.ekmk.hu/lexikon/lexikon.p hp keresőszó: r.kisslenke</p> | <p>A Hivatal épülete mellett egy szép szökőkút áll, amelynek nem iható a vize. Milyen mozdulatot végez a lány?</p> <p>.....</p> <p>Hogy nevezik a veszprémiek ezt a szobrot?</p> <p>.....</p> |
| <p>15.</p> | <p>Rupert – ház, Várfeljáró Ipartestületi Székházzal szemben.</p> <p>helyismeret.ekmk.hu/lexikon/lexikon/p hp keresőszó: rupert-ház</p> | <p>Számold meg, hány szintes a Rupert-ház.</p> <p>.....</p> <p>Nézz le a teraszáról! Fotózd le az előtted látható völgyet! Keresd meg a legérdekesebb kéményét!</p> <p>Mihez hasonlít?</p> <p>.....</p> |
| <p>16.</p> | <p>Hősök Kapuja</p> <p>helyismeret.ekmk.hu aleph.ekmk.hu/F keresőszó: hősök kapuja</p> | <p>Nézz fel Veszprém legszebb és legnagyobb kapujára, városunk szimbólumára, a Hősi Kapura! Hány díszfülkét látsz rajta? Karikázz be annyi pálcikát!</p> <p>I I I I I I I I I I I I I I I I I</p> <p>Hány darab emléktábla látható a Hősi Kapu környékén?</p> <p>Köss össze egyszerre annyi virágot!</p> <p>* * * * *</p> |

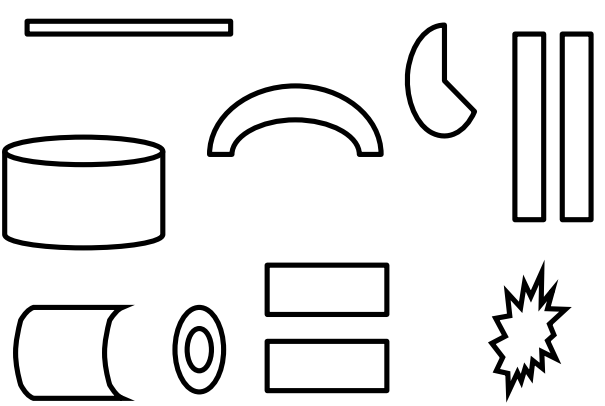

| | | |
|-----|--|--|
| 17. | <p>Tűztorony (régi nevén: Vigyázótorony)</p> <p>helyismeret.ekmk.hu aleph.ekmk.hu/F keresőszó: vigyázótorony v. tűztorony</p> | <p>Milyen dísz látsz a Tűztorony erkélye alatt az oldalán? Mihez hasonlít? Rajzold ide le!</p> |
| 18. | <p>A tűztorony játéka Csermák Antal verbunkos zeneműve. Az eredeti hanganyagot a Megyei Könyvtár Zeneműtárában lehet meghallgatni.</p> | <p>Menjete fel a toronyba, és gyönyörködjete a veszprémi panorámában!</p> <p>Ábrázold a tornyot!</p> |
| 19. | <p>Vár utca- Törvényszék épülete (korábbi nevén a Megyei Bíróság)</p> | <p>Számoljátok meg, hány oroszlánfejjel találkoztok az épület oldalán! Rajzolj annyi ☺ jelet! A jelet rajzold át oroszlánná!</p> <p>Hányadik oroszlánnak a leghegyesebb a foga?</p> <p>.....</p> |

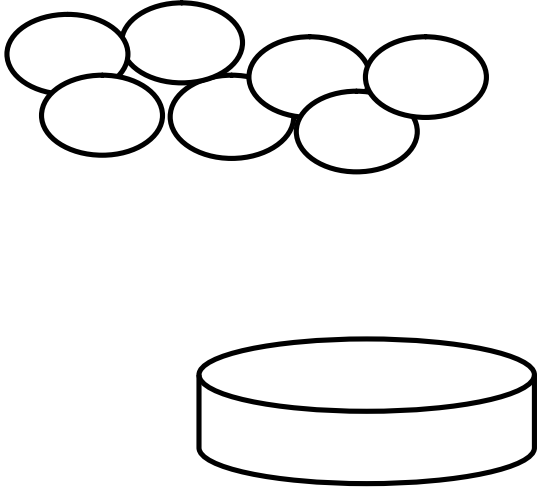
| | | |
|-----|---|--|
| 20. | <p>Vár utca –épülethomlokzatok</p> | <p>Keressetek angyalszobrokat az épületek díszein! Válassz ki egyet, amelyik tetszik, rajzold le rajzlapra!</p> |
| 21. | <p>Vár utca – Dubniczay palota (volt kanonoki ház) A ház homlokzatán szép a címer, melyben a Dubniczay család címerállata, a medve látható.</p> <p>aleph.ekmk.hu/F helyismeret.ekmk.hu /lexikon/lexikon.php Keresőszó: dubniczay</p> <p>Pecsét helye:</p>  | <p>Milyen mozdulattal ábrázolják őt? Utánozd le a mozdulatot és készítsetek erről fotót!</p> <p>Menjetek be az udvarba, nézzetek körül! Több olyan alkotást láthattok, amelyet magyar szobrászművészek készítettek. Keresd meg azt a pontot a teraszon, ahonnan a legszebb Völgyhíd panorámát lehet készíteni! (Figyelem, a teraspárkányra tilos felmászni!)</p> |
| 22. | <p>Vár utca- Szentháromság tér helyismeret.ekmk.hu aleph.ekmk.hu/F keresőszó: szent-háromság tér</p> | <p>Milyen alakzat látható a Szentháromság szobor legtetején? Karikázd be!</p> <div style="display: flex; justify-content: space-around; align-items: center;">     </div> |
| 23. | <p>Vár utca- Várkút</p> <p>helyismeret.ekmk.hu aleph.ekmk.hu/F keresőszó: várkút</p> | <p>Mi fedi a Vár kutat?</p> <p>Kérjétek meg a felnőtteket, iskolás testvéreiteket, olvassák el nektek, mi van a kútkávéra írva! Másoljatok le belőle néhány betűt.</p> <div style="display: flex; justify-content: space-around; align-items: center;">  </div> |

| | | |
|------------|---|---|
| <p>24.</p> | <p>Vár utca - Szent Mihály Székesegyház</p> <p>helyismeret.ekmk.hu aleph.ekmk.hu/F keresőszó: szent mihaly-szekesegyhaz</p> | <p>Hány bejárata van a székesegyháznak? Színezz ki annyi karikát!</p> <p style="text-align: center;">○ ○ ○ ○ ○ ○</p> <p>Melyik a legszebb kapuja? Készítsetek fotót a díszkapuról és a felette látható alkotásról!</p> |
| <p>25.</p> | <p>Vár utca - Szaléziánium</p> <p>Ide kérhetsz pecsétet! helyismeret.ekmk.hu aleph.ekmk.hu/F keresőszó: szalezianum</p> <div style="text-align: center; margin-top: 100px;">○</div> | <p>Nézzetek körül ebben a csodás épületben. Keressétek meg a hegedűkészítő műhelyét.</p> <p>Rajzolj le egy hegedűt, hangszeret, amelyik neked tetszik!</p> <p>Látogassátok meg a játszóházat is! Emlékeidet örökítsd meg egy fotóval!</p> |
| <p>26.</p> | <p>Szent István és Gizella szobra</p> <p>helyismeret.ekmk.hu aleph.ekmk.hu/F keresőszó: szent istvan és gizella királyné szobra életrajzi: ispanki jozsef</p> | <p>Álljatok oda a szoborhoz! Oldjátok meg együtt a feladatot!</p> <p>Mit tart a kezében Gizella Királyné?</p> <p>Melyik épülethez hasonlít a makett, amit a kezében tart?</p> |


| | | |
|-----|---|---|
| | | <p>Hol áll Gizella királyné (O) István királyhoz képest?</p> <p style="text-align: center;">  </p> <p>Nézz körül a kilátóból! Melyik irányban látható a</p> <p>Völgyhíd a szobortól? Bal- Jobb Benedek-hegy? Bal- Jobb –Előtt Lakótelep? Bal- Jobb Bakony? Bal- Jobb- Előtt</p> |
| 27. | <p>Szent István és Gizella szobra Bástya kilátó, régi veszprémiek nyelvén: „Világvége”</p> | <p>Keresd meg a faragott oroszlánt a Bástya kilátó környékén, és rajzold le, színezd ki!</p> |
| 28. | <p>Szent Benedek-hegy helyismeret.ekmk.hu aleph.ekmk.hu/F keresőszó: szent benedek-hegy</p> <p>http://www.venoke.hu/FOKUSZ/SzentBenedekegy.htm</p> <p>helyismeret.ekmk.hu aleph.ekmk.hu/F keresőszó: ecce homo</p> | <p>Mit ábrázolnak a díszes kapun lévő figurák?</p> <p>Egyet másolj le, és készíts el egy alkotást belőle. (bármilyen technikával alkothatsz)</p> <p>Felnőtt kísérettel sétálj végig a kijelölt sétányon! Nézz körbe a panorámában! A Benedek- hegy melyik oldalán látjátok a Séd-patakot? Kövesd végig az útját, majd rajzold le a vonalát!</p> <p>Állj a Krisztus szobor mellé, és készítsetek itt egy fotót. Mérd meg, mekkora vagy mellette!</p> |

| | | |
|-----|---|--|
| 29. | Szerelem - sziget (Szent Benedek-hegy keleti oldalán) | <p>Sétálj végig a sétányon, és a számold meg, hány híd ível át a Séd-patakon! Karikázz be annyi ábrát!</p> <p style="text-align: center;">  </p> |
| 30. | Rézsús Játszótér (volt Kelemen-kert) | <p>Próbáld ki a játékokat! Látni lehet-e a játszótér tetejéről a Séd-patakot? Karikázd be!</p> <p>igen  nem </p> |
| 31. | <p>Szent Margit romok és a környéke</p> <p>helyismeret.ekmk.hu aleph.ekmk.hu/F keresőszó: szent margit veszprem</p> | <p>Milyen alakzata van a szökőkútnak?</p> <p>.....</p> <p>Hány pihenőpadot találsz a parkban? Egyiknél készíts fényképet is!</p> <p>.....</p> <p>Járd be a víz útját egy papírhajó, vagy egy levél segítségével! Melyik irányba visz a víz útja?</p> <p>.....</p> |
| 32. | Jókai utca- Séd-sétány | <p>Térjetez rá a Séd –patak mellett elhaladó murvás gyalogútra! Melyik turistajelzés halad itt? Színezd ki!</p> <p style="text-align: center;">  </p> <p>Melyik irányban vannak a hatalmas sziklatömbök?</p> <p style="text-align: center;">   </p> |

| | | |
|------------|--|---|
| <p>33.</p> | <p>Szent István Völgyhíd</p> <p>helyismeret.ekmk.hu aleph.ekmk.hu/F keresőszó: szent istvan volgyhid</p> | <p>Kösd össze azokat a formákat, amelyekből könnyen összeállítható a völgyhíd!</p>  |
| <p>34.</p> | <p>Betekints Wellness és Konferencia Hotel</p> <p>Ide kérhettek pecsétet:</p> <p>helyismeret.ekmk.hu aleph.ekmk.hu/F keresőszó: betekints</p> | <p>Nézzetek utána: mi melegíti itt fel a vizet a vendégek számára?</p>  <p>szél nap víz</p> |
| <p>35.</p> | <p>Séd-völgyi játszótér és a sziklák.</p> <p>Török - lik sziklaodút a sétány mellett menetközben ne felejtsetek meglátogatni! Egy lépcsősor is felvezet innen a Gulyadombi kilátóhoz. Próbáljátok ki! Nézzétek meg innen is a panorámát!</p> | <p>Melyik népdalunk címéről nevezték el a játszótérét! S miért?</p> <p>.....</p> <p>.....</p> <p>.....</p> <p>.....</p> <p>Melyik állatfigurán lehet hintázni?</p> <p>.....</p> |

| | | |
|-----|--|---|
| | | <p>Hány cipó süll a kemencében? Színezd ki, és rajzolj annyit a kosárba!</p>  |
| 36. | Séd-park és a Tó | <p>Figyeld meg, milyen állatok élnek itt a tóban! Keresd meg a nádaszt, és figyeld meg, melyik állatok élőhelye! Várj addig csendben, míg megpillantod a nádas lakóját! Fotózd le, rajzold le!</p> |
| 37. | <p>Jezsuita templom és környéke (egykori jezsuita rend által építtetett, a rend megszűnése után félbehagyott templom, ami soha nem lett felszentelve)</p> <p>helyismeret.ekmk.hu aleph.ekmk.hu/F keresőszó: jezsuita templom</p> | <p>Lépj be csendesen a templomba, és nézz fel magasra! Csodáld meg az erős falakat, keresd meg a legszebb ablakát! Rajzold le, milyen érdekes alakzatra hasonlít?</p> <p>Lépj rá óvatosan az üvegpadlóra és nézd meg, milyen kincsek vannak a föld alatt!</p> |

| | | |
|------------|--|--|
| <p>38.</p> | <p>Séd- híd és a Kiskuti csárda Egykoron festőket is megihletett a táj szépsége!</p> <p>Jelenleg a Csárda határozatlan ideig zárva! Történetéről, gazdag veszprémi örökségéről a weboldalon lehet olvasni! www.kiskuticsarda.hu http://www.veml.hu/leveltar/id-143.html</p> <p>Várjuk a mihamarabbi újrainvitását! helyismeret.ekmk.hu aleph.ekmk.hu/F keresőszó: kiskuti csárda</p> | <p>Az árnyékos fák lombjai alatt pihenjete meg. Rajzoljátok le a kert óriási, terebélyes, árnyat adó fáit, készítsétek szép alkotást a Séd-patakka, a sziklákkal együtt!</p> |
| <p>39.</p> | <p>Malmok útja</p> <p>A Kiskuti völgyben a Laczkó forrás felé halad tovább a Séd-patak. Élló malmok láthatók itt, amelyeknek ma már nem vízimalomként működnek. Az alábbi linken bővebben is hallhattok róla! helyismeret.ekmk.hu aleph.ekmk.hu/F keresőszó: ello malom</p> | <p>Találtok-e olyan épületeket, amiről feltételezhető, hogy valamikor vízimalmok lehettek?</p> |
| <p>40.</p> | <p>Haladjatok a Laczkó – forrás felé! A jobb oldalon, található az Unger malom, mely ma lakóházként üzemel. Az utcáról megcsodálhatjuk a gyönyörű, kosárboltozatú folyosóját. http://www.vehir.hu/cikk/2012-11-07/multbatekinto-a-veszpremi-malmok</p> | <p>Feladat: rajzoljátok le a „kosár boltozatokat”, számoljátok meg, hány ívből áll ez a folyosó szakasz?</p> |

| | | |
|------------|---|--|
| <p>41.</p> | <p>Laczkó forrás</p> <p>A sétánk végén pihenjete meg, kóstoljátok meg a finom veszprémi vizet. Már nem eredeti forrásvíz, a városi vezetékbe foglalt veszprémi karsztvíz folyik innen a kirándulók nagy örömére.</p> <p>helyismeret.ekmk.hu/lexikon/lexikon.php keresőszó: Laczkó Dezső helyismeret.ekmk.hu/aleph.ekmk.hu/F keresőszó: laczko-forras</p> <p>http://geocaching.hu/poi.geo?id=9706</p> | <p>Nézzétek meg az emléktáblát! Másoljátok le a számokat. Ebben az évben avatták fel a forrást!</p>  <p>Milyen alakja van az esőbeállónak? Rajzold le!</p> |
|------------|---|--|

Készíts fotót a Laczkó forrásról, vagy
rajzold le a legkedvesebb élményedet,
emlékedet!

Támogatók:

Veszprém Megyei Jogú Város Önkormányzata

Némedi Lajos alpolgármester

Halmay György László

Némethné Károlyi Jolán

Stigelmaier Józsefné

Takács László önkormányzati képviselők

Felelős kiadó:

KLIK Veszprémi Deák Ferenc Általános Iskola

Bakony-Balaton Környezetvédelmi Oktatóközpont

Veszprém, Aradi vértanúk útja 2

ISBN: 978-963-08-8109-8

